




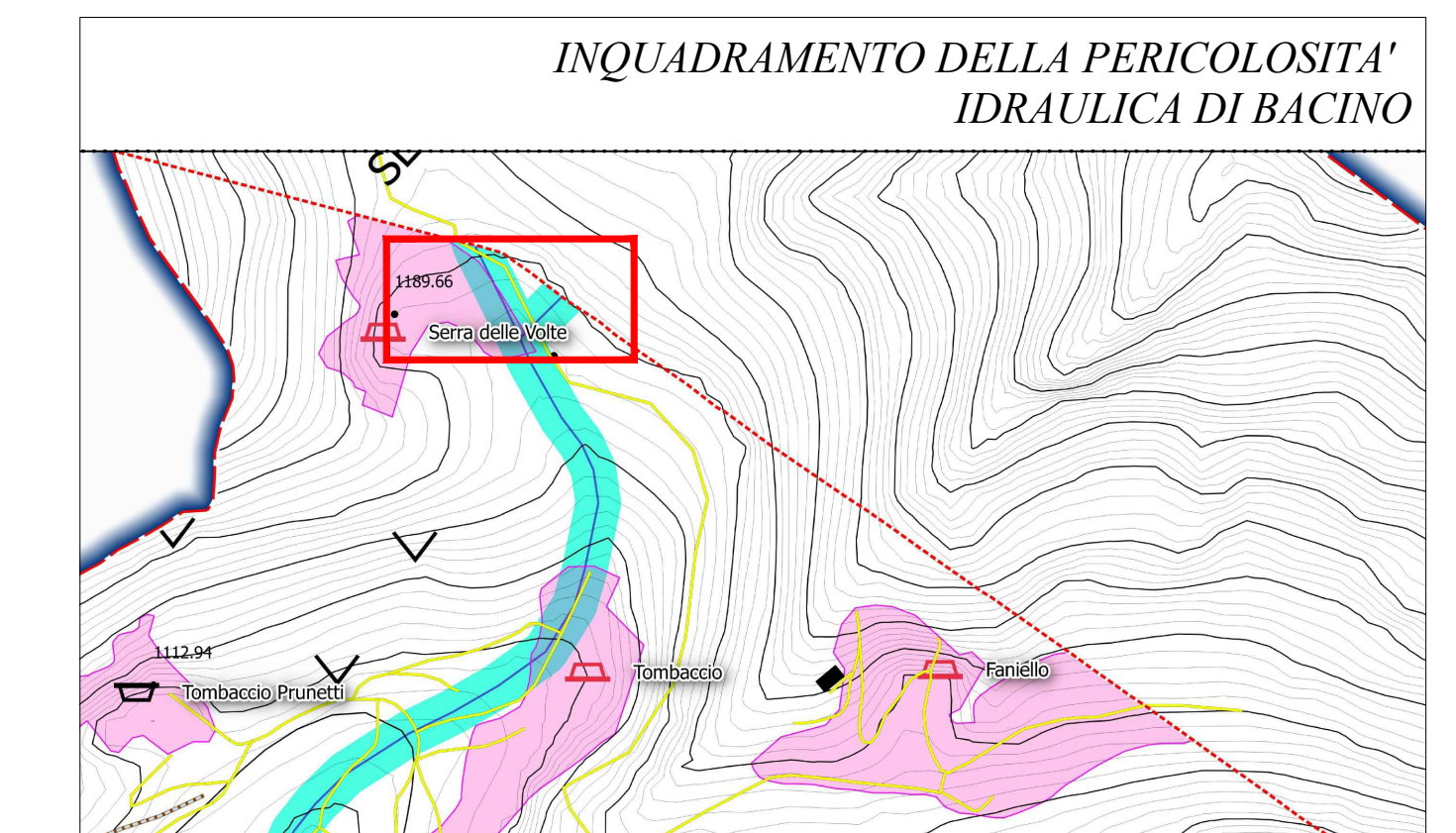


-  Aree contigue di cava Art. 6 - Bacino estrattivo Monte Macina, shp aree_estrattive_2018
-  Limite amministrativo Comune di Stazzema / Comune di Vagli
- Area di coltivazione PABE
-  Area di progetto
-  Reticolo idrografico reale con area di tutela
-  Reticolo idrografico da l.r.2012 non verificato

Pericolosità I4



COMUNE DI STAZZEMA
PROVINCIA DI LUCCA

*Progetto: VARIANTE PROGETTO DI COLTIVAZIONE
CAVA SERRA DELLE VOLTE
ai sensi della L.R.35.2015 e L.R.10/2010.
In conformità al PABE (PIT / PPR - scheda n.8 - Bacino Estrattivo
Monte Macina) dei piani di bacino di iniziativa pubblica dei bacini
estrattivi del Comune di Stazzema*

<i>Proponente :</i>	CARRARA MARMI S.R.L.
---------------------	----------------------

*Elaborato : CARTA DELLA PERICOLOSITA' IDRAULICA
PABE*

Tavola nr. : 5b		Scala 1:500	Commessa:
00	Marzo 2026	Progetto esecutivo	CARRARA MARMI SRL
Rev. nr. :	Data	Oggetto	Approv.

Progettazione: Studio di Geologia tecnica, ambientale e mineraria
dott. geologo **Vinicio Lorenzoni**
Via F. Federigi Traversa b n.285- 55047 seravezza (LU)
Cell. 340 8102753
E-mail: vinicio.lorenzoni@gmail.com
P.Iva 02116530466
N° 1534 Ordine Geologi Toscana - Sez.A
N° 1389 Titolo European Geologist (EFG) *Collaboratori:*

Responsabili del progetto :
*Dott. geologo **Vinicio Lorenzoni***

